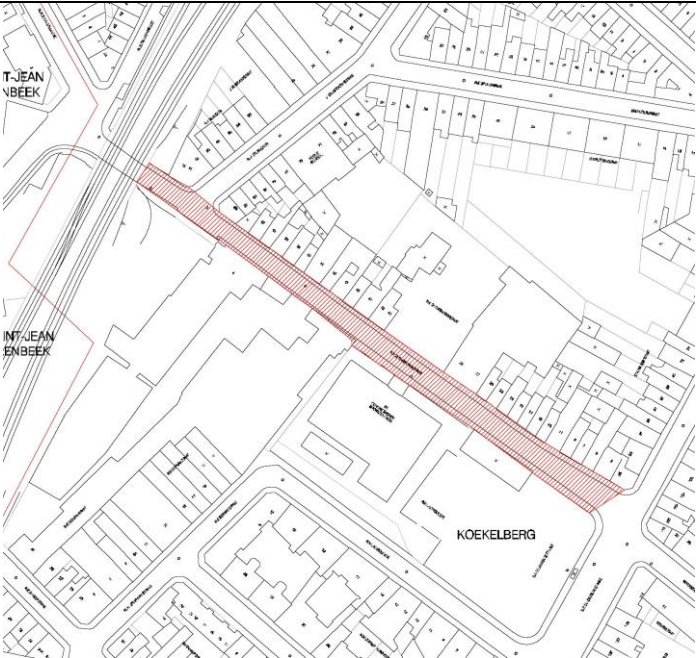




VOLET 4 – Projet 4.12 – Rue de Ganshoren

SITUATION ACTUELLE	Localisation	SITUATION PROJETEE
Adresse		Adresse
Rue de Ganshoren		Rue de Ganshoren
Superficie concernée		Superficie concernée
2.400 m ²		2.400 m ²
Statut		Zone d'intervention
Voirie communale de réseau de quartier	D'alignement à alignement jusqu'aux carrefours des voiries limitrophes & au tunnel	Type d'opération
Situation actuelle		<ul style="list-style-type: none"> • Réaménagement complet • Verdurisation & plantation d'arbres d'alignement • Sécurisation des usagers faibles
Situation dans le Contrat de Quartier		Particularités
		<ul style="list-style-type: none"> • En relation avec le parc, l'aménagement du tunnel et de la MCAE • En relation avec le projet de sécurisation et de signalisation pour la MCAE situé dans la rue
		Gestionnaire du projet
		SPF MT

Quelques photos :



Où en sommes-nous ?

Approbation du programme par le Gouvernement	Phase Avant-projet	Phase Permis d'urbanisme	Phase Projet et marché public	Phase Chantier	Projet opérationnel
----------------------------------------------	--------------------	--------------------------	-------------------------------	----------------	---------------------