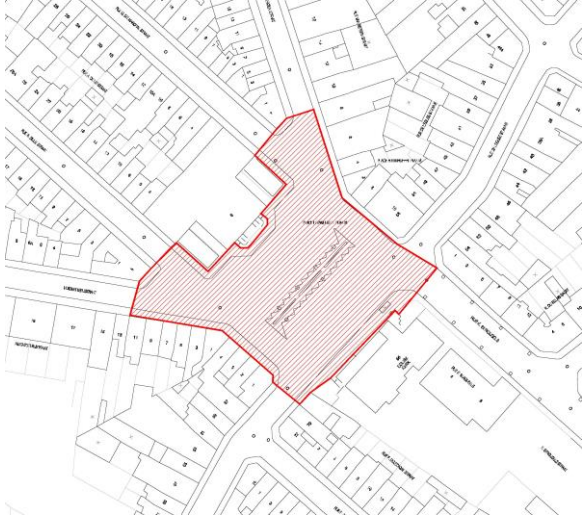




VOLET 4 – Projet 4.1 – Place H. Vanhuffel

SITUATION ACTUELLE	Localisation	SITUATION PROJETEE
Adresse		Adresse
Place Henri Vanhuffel		Place Henri Vanhuffel
Superficie concernée		Superficie concernée
4 700 m ²		4 700 m ²
Statut		Zone d'intervention
Voirie communale Réseau de quartier		D'alignement à alignement en ce compris les carrefours des voiries limitrophes
Situation actuelle	Type d'opération	
Espace majoritairement asphalté Parking central en épi Marché hebdomadaire	Réaménagement complet : trottoirs, voirie, plantations, éclairage Placement d'une œuvre d'art	
Situation dans le Contrat de Quartier	Particularités	
	<ul style="list-style-type: none"> • Présence de bâtiments publics : Maison Communale, Eglise • Ligne de transport en commun 	
		Gestionnaire du projet SPF MT

Quelques photos :



Où en sommes-nous ?

Approbation du programme par le Gouvernement	Phase Avant-projet	Phase Permis d'urbanisme	Phase Projet et marché public	Phase Chantier	Projet opérationnel
--	--------------------	--------------------------	-------------------------------	----------------	---------------------