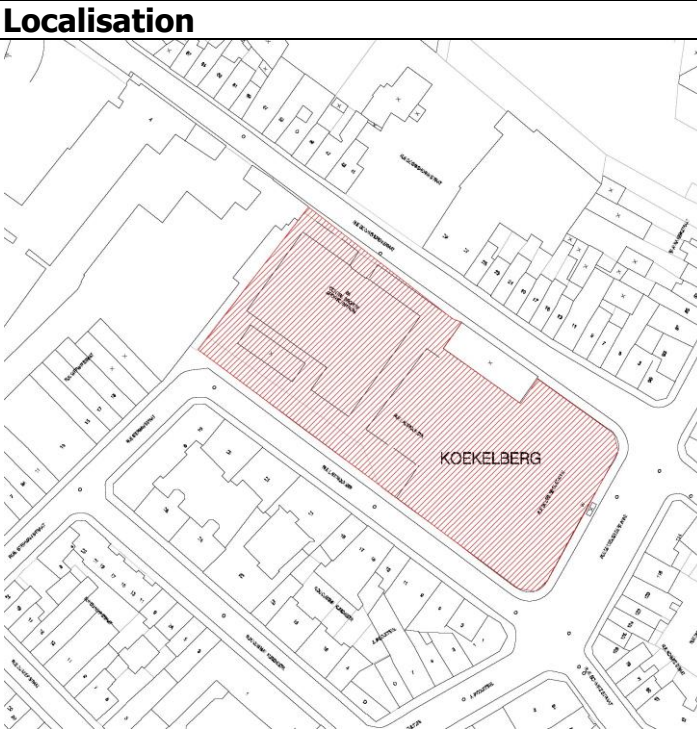




VOLET 4 – Projet 4.6 – Parc Hall des sports (Victoria)

SITUATION ACTUELLE	Localisation	SITUATION PROJETEE	
<p>Adresse Ilot rue de Ganshoren/rue de l’Eglise Sainte Anne/rue Autrique</p> <p>Superficie concernée 3 500 m²</p> <p>Statut PRAS : zone d’équipements d’intérêt collectif ou de service public</p>		<p>Adresse Ilot rue de Ganshoren/rue de l’Eglise Sainte Anne/rue Autrique</p> <p>Superficie concernée 3 500 m²</p> <p>Zone d’intervention Depuis le front de bâtisse du nouveau hall des sports et de la maison du directeur jusqu’à la rue de l’Eglise Sainte-Anne sauf la zone « terrain multisports » et la zone dédiée à la MCAE</p> <p>Type d’opération</p> <ul style="list-style-type: none"> • Démolition du hall des sports • Aménagement complet d’un parc 	
<p>Situation actuelle Hall des sports actuel, zone de tennis, piste de sécurité</p>		<p>Particularités</p> <ul style="list-style-type: none"> • Bien intégré dans le bâti existant • L’ilot comprendra en plus du parc, le nouveau hall des sports, la MCAE et un terrain multisports extérieur 	
<p>Situation dans le Contrat de Quartier</p>		<p>Gestionnaire du projet SPF MT</p>	
			

Quelques photos :



Où en sommes-nous ?

Approbation du programme par le Gouvernement	Phase Avant-projet	Phase Permis d'urbanisme	Phase Projet et marché public	Phase Chantier	Projet opérationnel
--	--------------------	--------------------------	-------------------------------	----------------	---------------------