




VOLET 4 – Projet 4.7 – Terrain multisports

SITUATION ACTUELLE	Localisation	SITUATION PROJETEE
Adresse		Adresse
Ilot rue de Ganshoren/rue de l'Église Sainte Anne/rue Autrique		Ilot rue de Ganshoren/rue de l'Église Sainte Anne/rue Autrique
Superficie concernée		Superficie concernée
1 300 m ²		1 300 m ²
Statut		Zone d'intervention
PRAS : zone d'équipements d'intérêt collectif ou de service public		La zone d'implantation n'est pas encore définie précisément – le terrain multisport sera implanté dans la partie de l'îlot qui comprendra également la MCAE
Situation actuelle		Type d'opération
Hall des sports actuel, zone de tennis, piste de sécurité		<ul style="list-style-type: none"> • Aménagement d'un terrain multisports (mini-foot, tennis, basket, handbal,...) clôturé
Situation dans le Contrat de Quartier		Particularités
		<ul style="list-style-type: none"> • Situé dans l'îlot face au bâtiment de la Cellule de prévention • L'îlot comprendra en plus du terrain multisports extérieur, le parc, le nouveau hall des sports et la MCAE
		Gestionnaire du projet
		Commune

Quelques photos :



Où en sommes-nous ?

Approbation du programme par le Gouvernement	Phase Avant-projet	Phase Permis d'urbanisme	Phase Projet et marché public	Phase Chantier	Projet opérationnel
----------------------------------------------	--------------------	--------------------------	-------------------------------	----------------	---------------------