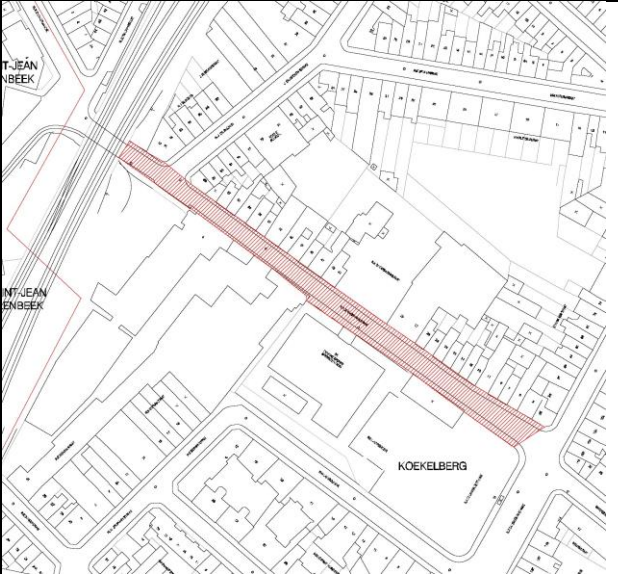




LUIK 4 – Project 4.12 – Ganshoresestraat

HUIDIGE TOESTAND	Localisatie	ONTWORPEN TOESTAND
Adres		Adres
Ganshoresestraat		Ganshoresestraat
Betrokken oppervlakte		Betrokken oppervlakte
2.400 m ²		2.400 m ²
Statuut		Interventiegebied
Gemeentelijk wegnis van het wijknet		Van rooilijn tot rooilijn kruispunten met aangrenzende wegnis inbegrepen & tot het tunnel
Huidige toestand		Type operatie
Geen planten		<ul style="list-style-type: none"> • complete herinrichting
Parking langs de oneven kant		<ul style="list-style-type: none"> • vergroening & planten van rijbomen
Snelle en doogaandverkeer		<ul style="list-style-type: none"> • beveiliging van de zwakke weggebruikers
Situatie in het Wijkcontract		Bijzonderheden
		<ul style="list-style-type: none"> • in verbinding met het park, de inrichting van het tunnel & van het GHOK • in verbinding met het project beveiliging / signalisatie voor het GHOK gelegen in de straat
		Projectbeheerder
		FOD MV

Enkele foto's :



Waar staan we ?

Goedkeuring van het programma door de Regering	Fase Voorontwerp	Fase Stedenbouwkundige vergunning	Fase Project en Overheidsopdracht	Fase Werf	Operationeel project
--	------------------	-----------------------------------	-----------------------------------	-----------	----------------------