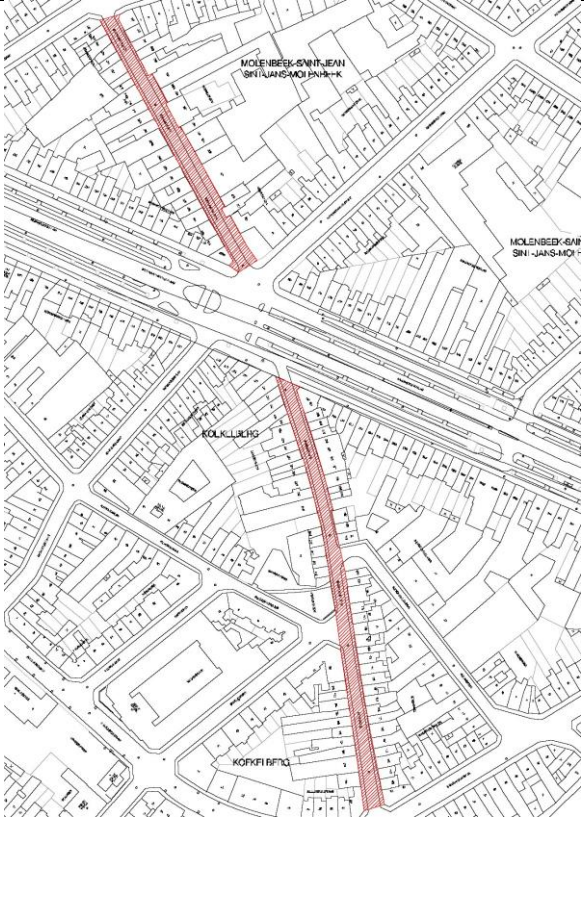




LUIK 4 – Project 4.3 – Jetsesteenweg

HUIDIGE TOESTAND	Localisatie	ONTWORPEN TOESTAND
Adres		Adres
Jetsesteenweg		Jetsesteenweg
Betrokken oppervlakte		Betrokken oppervlakte
4.076 m ²		4.076 m ²
Statuut		Interventiegebied
Gemeentelijke wegenis Wijknet Gedeeltelijk op het grondgebied van Sint-Jans-Molenbeek		Van rooilijn tot rooilijn tussen de L. Fourezstraat en de LeopoldII-laan en tussen de LeopoldII-laan en de Sergijselsstraat
Huidige toestand		Type operatie
Geasfalteerde wegenis, afwisselende parking	Complete herinrichting : voetpaden, wegenis, beplanting, verlichting	
Situatie in het Wijkcontract	Bijzonderheden	
	<ul style="list-style-type: none"> • Oude typologie • Smalle wegenis • Onregelmatige verlichting 	
	Projectbeheerder	
	FOD MV	

Enkele foto's :



Waar staan we ?

Goedkeuring van het programma door de Regering	Fase Voorontwerp	Fase stedenbouwkundige vergunning	Fase Project en Overheidsopdracht	Fase Werf	Operationeel project
--	------------------	-----------------------------------	-----------------------------------	-----------	----------------------