

SOMMAIRE / INHOUD

PLAN DE LOCALISATION 1/1000
LIGGINGPLAN 1/1000

SITUATION EXISTANTE: PROFIL ET PLAN 1/500
BESTAANDE TOESTAND: PROFIEL EN PLAN 1/500

PERMIS DE LOTIR: PROFILS ET COUPES 1/500
VERKAVELINGSONTWERP: VERKAVELINGSVERGUNNING: PROFIELEN
EN DOORSNEDEN 1/500

PERMIS DE LOTIR: PLANS 1/500
(AU-DESSUS DU NIVEAU DE REFERENCE)
VERKAVELINGSVERGUNNING: PLANNEN 1/500
(BOVEN DE NULPAS)

PERMIS DE LOTIR: PLANS 1/500
(EN-DESSOUS DU NIVEAU DE REFERENCE)
VERKAVELINGSVERGUNNING: PLANNEN 1/500
(ONDER DE NULPAS)

MAITRE DE L'OUVRAGE - BOUWHEER
REGION DE BRUXELLES CAPITALE - HOOFDSTEDELIJK GEWEST BRUSSEL

Administration communale de Koekelberg
Gemeentebestuur Koekelberg


Place H. Vanhuffel, 6 - 1081 Koekelberg
H. Vanhuffelplein, 6 - 1081 Koekelberg

Tel : 02/412.14.11 - Fax : 02/414.10.71

EQUIPEMENT COMMUNAL - GEMEENTELIJKE UITRUSTING

Plan de lotissement: lot unique
Verkavelingsplan : enig perceel

Rue Sergijsels, 8 - Rue de la Sécurité, 6
1081 Koekelberg



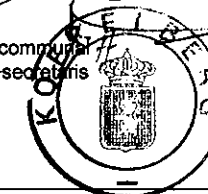
Par ordonnance
Le Collège

Door ordonnantie
Het College

J. Ache
J. Ache

Le secrétaire communal
De gemeente-secretaris

Koekelberg, le
Koekelberg, op



Ph. Divin
Ph. Divin
Le bourgmestre
De burgemeester

AUTEUR DE PROJET - ONTWERPER :

Temps Espace Architecture Urbanisme
J.-P. JOURDAIN - D. NICAISE - S. JOURDAIN - architectes
Av. de Messidorlaan 169
1180 - Bruxelles - Brussel
Tel : 02/343.72.99 Fax : 02/346.31.98

TEAU

DEMANDE DE PERMIS DE LOTIR
-
VERKAVELINGSAANVRAAG

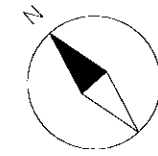
LOCALISATION, SITUATION EXISTANTE, PERMIS DE LOTIR
SITUATIEPLAN, BESTAANDE TOESTAND, VERKAVELINGSVERGUNNING

Stade - Stadium	Date - Datum	Echelle - Schaal	Dossier n°	Plan n°
VERKAVELINGSAANVRAAG DEMANDE DE PERMIS DE LOTIR	22-02-2005	1/500 plan de situation / situatieplan : 1/1000	578 05 02	P.L. 1 ₂

Modifications - Wijzigingen			
1	Modification titres - Titelwijziging	5	
2	Modification prescriptions d'urbanisme - Wijziging stedenbouwkundige voorschriften - 31/03/06	6	
3		7	
4		8	

PLAN DE LOCALISATION /
LIGGINGSPLAN


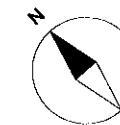
ECHELLE / SCHAAL 1-1000



PROFIL MITOYEN EXISTANT DEVELOPEPE
ONTWIKKELD BESTAAND AANPALEND PROFIEL

SITUATION EXISTANTE:
PROFIL /
BESTAANDE TOESTAND:
PROFIEL

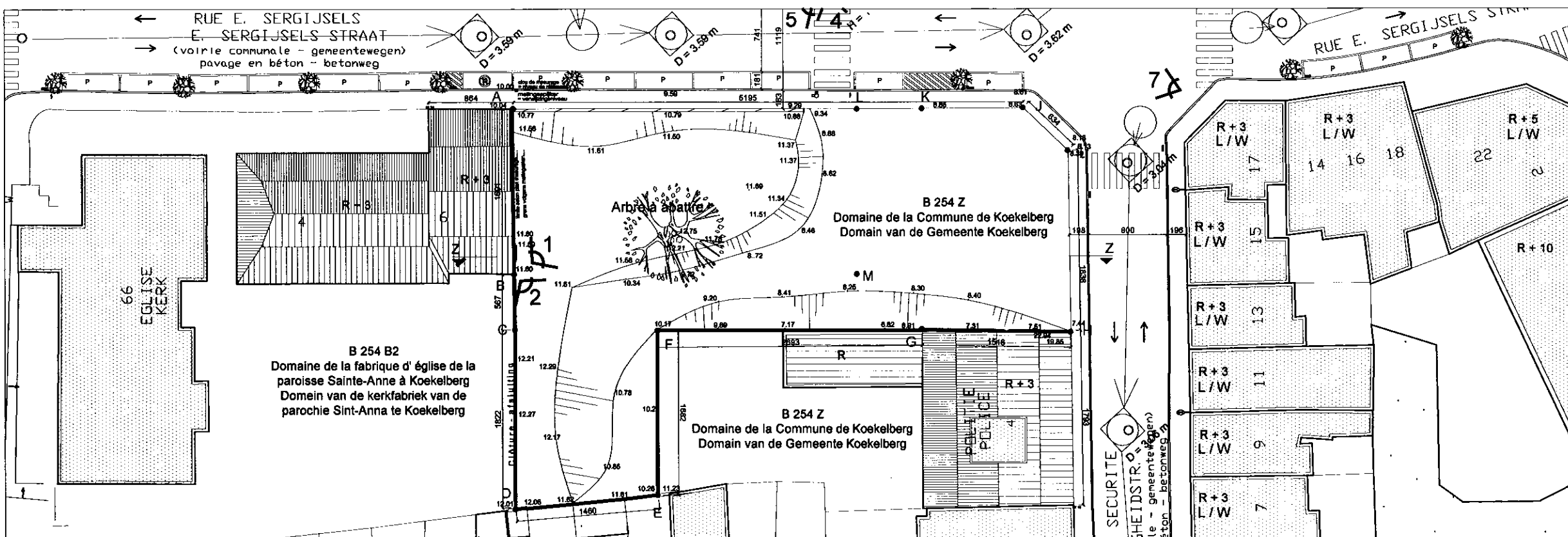
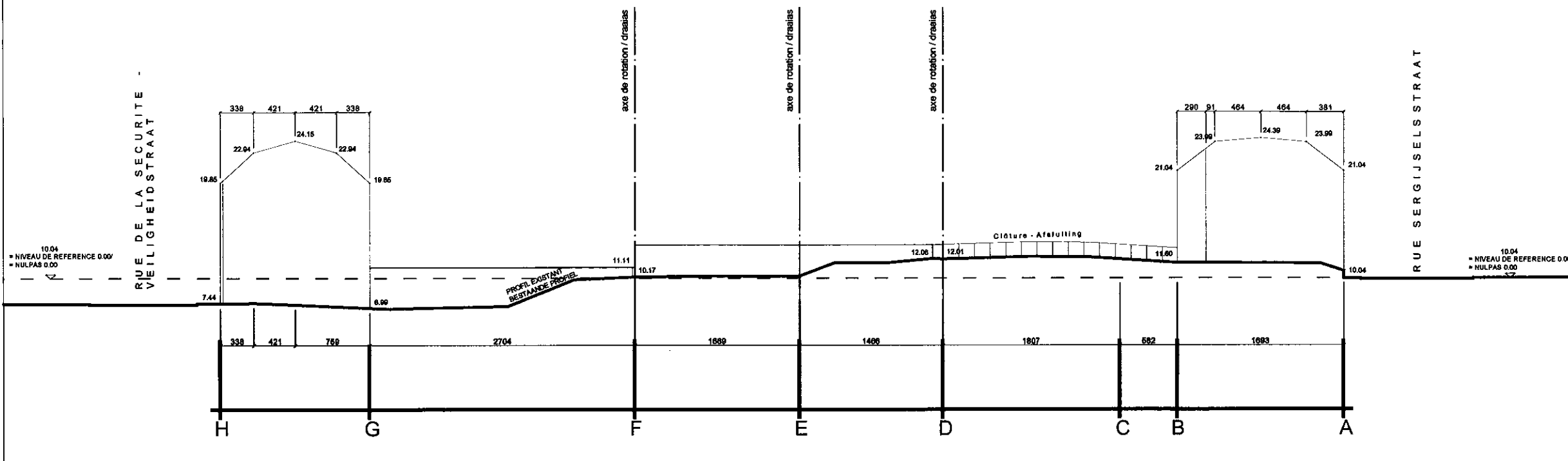
ECHELLE / SCHAAL : 1-500



LEGENDE






- R+ REZ-DE-CHAUSSEE + /
GELIJKVLOERS +
- L/W LOGEMENT / WONING
- 24 N° DE POLICE 24
HUISNUMMER 24
- POUBELLE
VUILNISBAK
- ECLAIRAGE PUBLIC
OPENBARE VERLICHTINGSPUNT
- SENS DE CIRCULATION
RIJRICHTING
- ARMOIRE ELECTRIQUE
ELECTRISCHE KAST
- FEUX DE SIGNALISATION
VERKEERSLICHTEN
- PANNEAU DE SIGNALISATION
VERKEERSBORD
- RAMPE DE SECURITE
VEILIGHEIDSHELLING
- EGOUTTAGE PUBLIC
OPENBARE RIOLERING

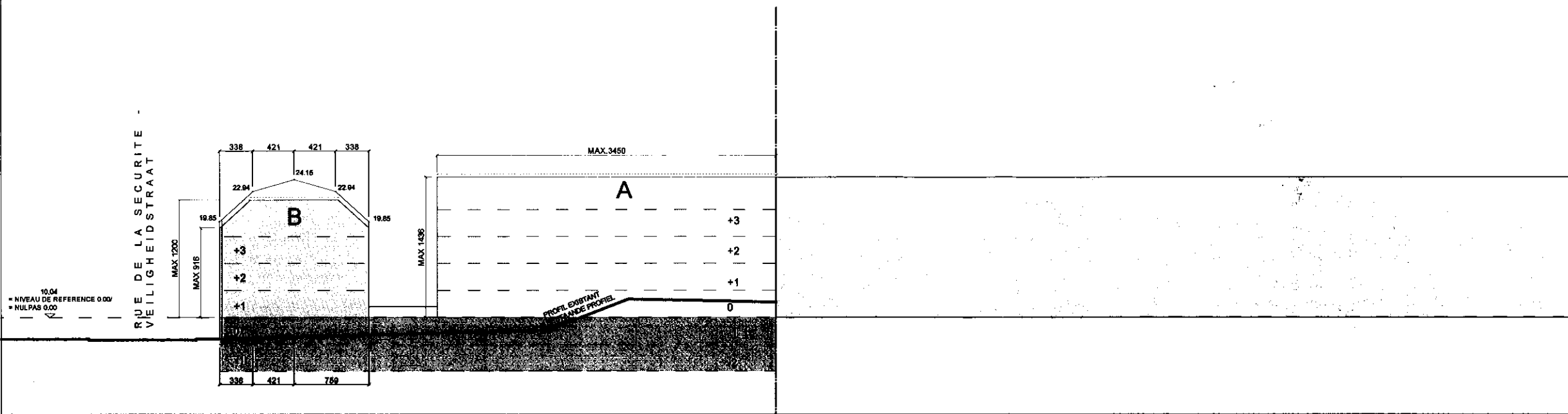
Surface du terrain = 15a 27ca 57cm²
Oppervlakte van het terrein = 15a 27ca 57cm²



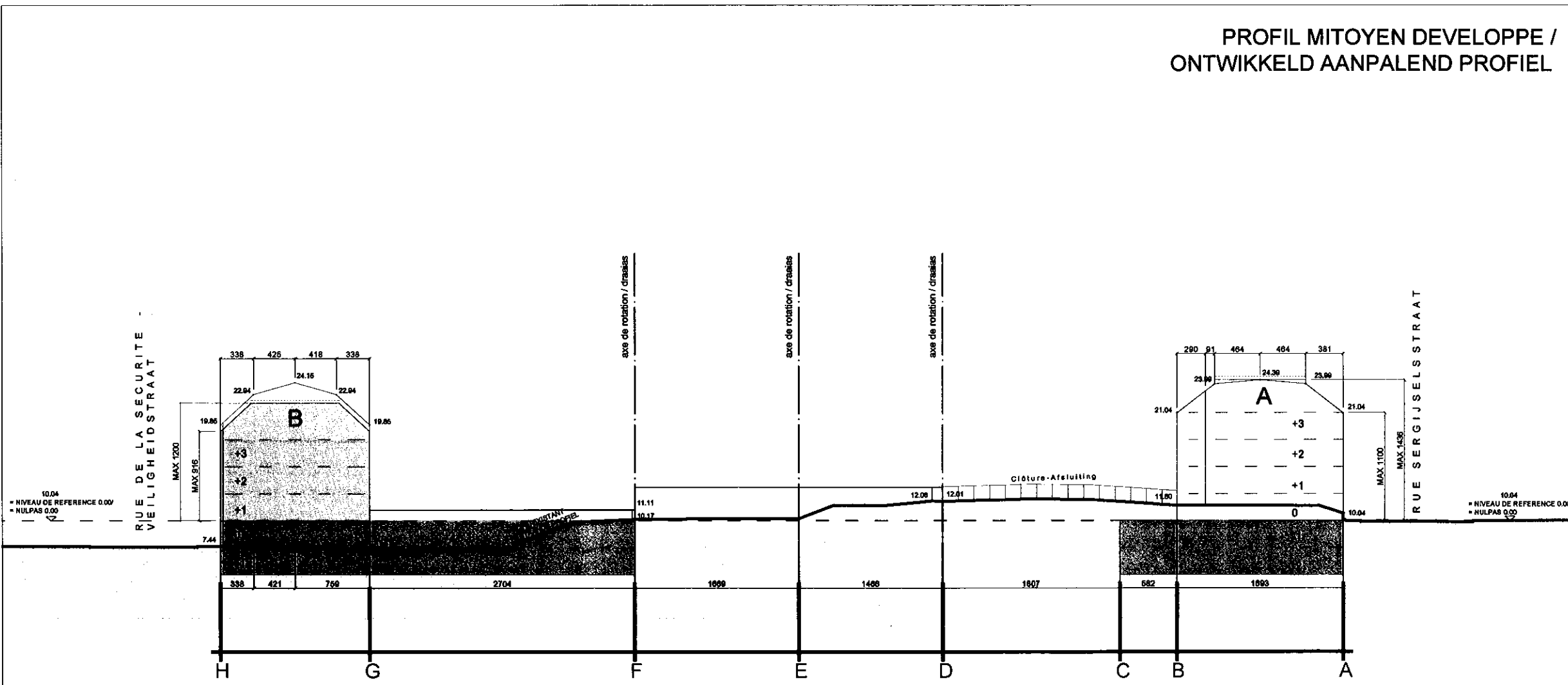


LEGENDE

-  SURFACE DESTINEE AU PARKING /
OPPERVLAKTE BESTEMD VOOR PARKING
-  SURFACE DESTINEE AU LOGEMENT - RUE
SERGIJSELS /
OPPERVLAKTE BESTEMD VOOR WONING -
SERGIJSELSSTRAAT
-  SURFACE DESTINEE AU LOGEMENT - RUE
DE LA SECURITE /
OPPERVLAKTE BESTEMD VOOR WONING -
VEILIGHEIDSTRAAT
-  ZONE DE JARDINS /
TUINZONE
-  ZONE DE COURS /
HOFZONE
- R+ REZ-DE-CHAUSSEE + /
GELIJKVLOERS +
- L/W LOGEMENT / WONING
- 24 N° DE POLICE 24
HUISNUMMER 24
- ⊙ POUBELLE
VUILNISBAK
- ⊕ ECLAIRAGE PUBLIC
OPENBARE VERLICHTINGSPUNT
- SENS DE CIRCULATION
RIJRICHTING
- ⊞ ARMOIRE ELECTRIQUE
ELECTRISCHE KAST
- ⊕ FEUX DE SIGNALISATION
VERKEERSLICHTEN
- PANNEAU DE SIGNALISATION
VERKEERSBORD
- RAMPE DE SECURITE
VEILIGHEIDSHELLING



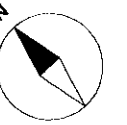
PROFIL MITOYEN DEVELOPPE /
ONTWIKKELD AANPALEND PROFIEL



PERMIS DE LOTIR / VERKAVELINGSVERGUNNING


AIRE DESTINEE AU LOGEMENT
(AU-DESSUS DU NIVEAU DE REF. 0.00) /
OPPERVLAKTE BESTEMD VOOR
WONING (BOVEN DE NULPAS)

ECHELLE / SCHAAL : 1-500



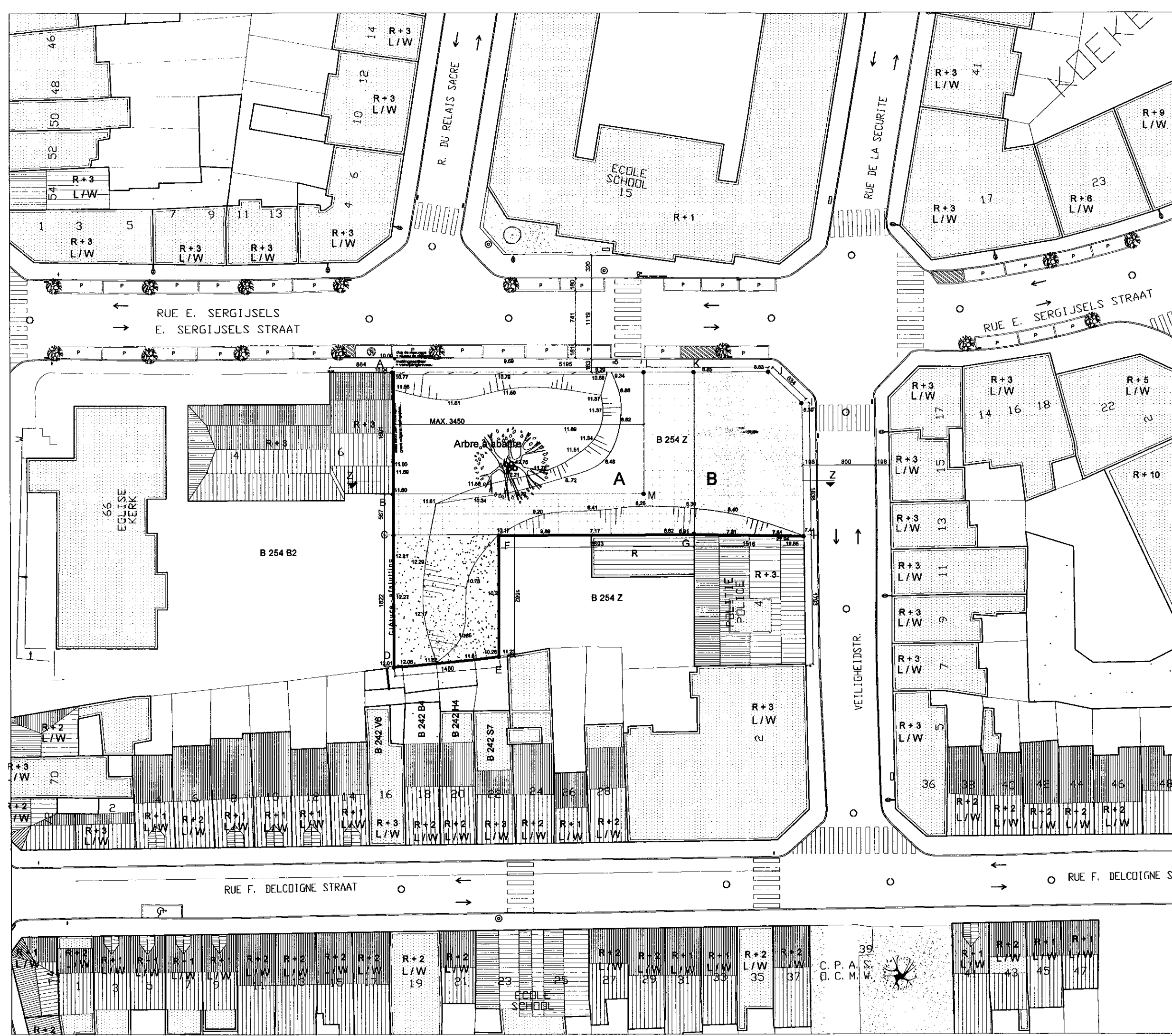
LEGENDE

- SURFACE DESTINEE AU LOGEMENT - RUE SERGIJSELS / OPPERVLAKTE BESTEMD VOOR WONING - SERGIJSELSSTRAAT
- SURFACE DESTINEE AU LOGEMENT - RUE DE LA SECURITE / OPPERVLAKTE BESTEMD VOOR WONING - VEILIGHEIDSTRAAT
- ZONE DE JARDINS / TUINZONE
- ZONE DE COUVERTURE BINNENKOERZONE
- R+ REZ-DE-CHAUSSEE / GELIJKVLOER
- L/W LOGEMENT / WONING
- 24 N° DE POLICE 24 / HUISNUMMER 24
- POUBELLE / VUILNISBAK
- ECLAIRAGE PUBLIC / OPENBARE VERLICHTINGSPUNT
- SENS DE CIRCULATION / RIJRICHTING
- ARMOIRE ELECTRIQUE / ELECTRISCHE KAST
- FEUX DE SIGNALISATION / VERKEERSLICHTEN
- PANNEAU DE SIGNALISATION / VERKEERSBORD
- RAMPE DE SECURITE / VEILIGHEIDSHELLING



Surface du terrain = 15a 27ca 57cm²
Oppervlakte van het terrein = 15a 27ca 57cm²


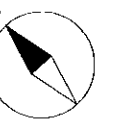
NIVEAU DE REFERENCE 0.00 = 10.04 AU POINT A /
VERWIJZINGSNIVEAU 0.00 = 10.04 AU POINT A



PERMIS DE LOTIR / VERKAVELINGSVERGUNNING

AIRE DESTINEE AU PARKING
(SOUS LE NIVEAU DE REFERENCE 0.00) /
OPPERVLAKTE BESTEMD VOOR
PARKING (ONDER DE NULPAS)

ECHELLE / SCHAAL : 1-500



LEGENDE

SURFACE DESTINEE AU PARKING /
OPPERVLAKTE BESTEMD VOOR PARKING

R+ REZ-DE-CHAUSSEE +/-
GELIJKVLOERS +

L/W LOGEMENT / WONING

24 N° DE POLICE 24
HUISNUMMER 24

POUBELLE
VUILNISBAK

ECLAIRAGE PUBLIC
OPENBARE VERLICHTINGSPUNT

SENS DE CIRCULATION
RIJRICHTING

ARMOIRE ELECTRIQUE
ELECTRISCHE KAST

FEUX DE SIGNALISATION
VERKEERSLICHTEN

PANNEAU DE SIGNALISATION
VERKEERSBORD

RAMPE DE SECURITE
VEILIGHEIDSHELLING

Surface du terrain = 15a 27ca 57cm²
Oppervlakte van het terrein = 15a 27ca 57cm²


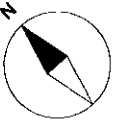
NIVEAU DE REFERENCE 0.00 = 10.04 AU POINT A /
VERWIJZINGSNIVEAU 0.00 = 10.04 AU POINT A



PERMIS DE LOTIR / VERKAVELINGSVERGUNNING

AIRE DESTINEE AU PARKING
(SOUS LE NIVEAU DE REFERENCE 0.00) /
OPPERVLAKTE BESTEMD VOOR
PARKING (ONDER DE NULPAS)

ECHELLE / SCHAAL : 1-500



LEGENDE

SURFACE DESTINEE AU PARKING /
OPPERVLAKTE BESTEMD VOOR PARKING

R+ REZ-DE-CHAUSSEE + /
GELIJKVLOERS +

L/W LOGEMENT / WONING

24 N° DE POLICE 24
HUISNUMMER 24

POUBELLE
VUILNISBAK

ECLAIRAGE PUBLIC
OPENBARE VERLICHTINGSPUNT

SENS DE CIRCULATION
RIJRICHTING

ARMOIRE ELECTRIQUE
ELECTRISCHE KAST

FEUX DE SIGNALISATION
VERKEERSLICHTEN

PANNEAU DE SIGNALISATION
VERKEERSBORD

RAMPE DE SECURITE
VEILIGHEIDSHELLING

Surface du terrain = 15a 27ca 57cm²
Oppervlakte van het terrein = 15a 27ca 57cm²

NIVEAU DE REFERENCE 0.00 = 10.04 AU POINT A /
VERWIJZINGSNIVEAU 0.00 = 10.04 AU POINT A

